



**Отчёт о прохождении пешеходного туристского
спортивного маршрута
1 категории сложности
по Вольскому и Хвалынскому районам
Саратовской области**

совершённого группой туристов г. Балаково, г. Саратов

с 09 декабря 2025г. по 14 декабря 2025г

*Маршрутная книжка № 11П-2025
Руководитель: Лацеско Антонина Евгеньевна
телефон: 8 937 244 15 59
эл. почта: batusovaae@mail.ru*

Маршрутно-квалификационная комиссия рассмотрела отчет и считает, что:
а) путешествие может быть зачтено всем участникам и руководителю

б) маршрут имеет 1 категорию сложности

в) отчет использовать в библиотеке Саратовского областного клуба туристов

Рецензент _____

**Саратовская область
г. Балаково
2025 год**

1 Проводящая организация

Саратовский областной клуб туристов

2 Место проведения похода

Район – Вольский, Хвалынский, Саратовская обл., Россия.

3 Общие сведения о маршруте

Вид туризма	Категория сложности	Протяженность активной части, км	Продолжительность, ходовых дней	Сроки проведения	Количество участников
Пешеходный	Первая	119,5 км (с коэффициентом 1,1 = 131,45)	6	09.12.2025 -14.12.2025	7

4 Подробная нитка маршрута


Заявленный маршрут:

Саратовская ГЭС – район с. Меровка (г. Маячная) – р. Новояблонка – лес Армейские горы – район с. Апалиха – р. Терса – г. Попова шишка – р. Елишанка – вершина 317 - район села Белогорное – район с. Акатная Маза - руч. Жилой Ключ – г. Дубовая - руч. Арбузный – район с. Сосновая Маза – район п. Ульянино – г. Мордовская шишка -р. Новояблонка - трасса 63К-00859

Пройденный маршрут:

Саратовская ГЭС – район с. Меровка (г. Маячная) – р. Новояблонка – лес Армейские горы – район с. Апалиха – р. Терса – г. Попова шишка – р. Елишанка – вершина 317 - район села Белогорное – район с. Акатная Маза - руч. Жилой Ключ – г. Дубовая - руч. Арбузный – район с. Сосновая Маза – район п. Ульянино – г. Мордовская шишка -р. Новояблонка - трасса 63К-00859

5 Состав группы

№	Ф.И.О.	Год рожд.	Опыт	Город	Обязанно сти	Фото
1	Лацеско Антонина Евгеньевна	14.07.1985	1ПУ Самарская обл., 1ПУ Саратовская обл.,	Саратовская обл., г. Балаково	Руководитель, завхоз	
2	Пьянзин Александр Викторович	13.04.1970	VI Л-У 3 Саян III-Л-Р Южный Урал	Саратовская обл., г. Балаково	Заместитель руководителя, ответственный за снаряжение	
3	Машников Александр Николаевич	09.12.1963	VI-Л-Р Ямал	Саратовская обл., г. Саратов	Навигатор, помощник хронометриста	
4	Бубнов Дмитрий Алексеевич	26.12.2008	Новичок	Саратовская обл., г. Балаково	Фотограф, видеосъемка	
5	Боков Артем Романович	20.09.1994	2ГУ Ц. Кавказ, 5ПУ Ц. Кавказ, 3ЛУ Южный Урал	Саратовская обл., г. Балаково	Ремонтник, помощник летописца	
6	Барсуков Вадим Павлович	22.06.2008	Новичок	Саратовская обл., г. Балаково	Хронометрист, ответственный за метеоданные.	
7	Коровина Мария Вадимовна	08.06.2005	Новичок	Саратовская обл., г. Балаково	Медик, летописец.	

6 Заключение по заявочным материалам

Маршрут утвержден МКК Саратовского областного клуба туристов;
Маршрутная книжка № 11П-2025;
Координаты руководителя: 8 937-244-15-59, e-mail: batusovaae@mail.ru.

7 Общая идея похода, выбор района и логика построения маршрута

Общая идея похода:

- привлечение молодого поколения в спортивный туризм;
- обучение участников основам туризма и проверка их готовности к более сложным маршрутам, а именно: получение навыков установки палаток в сложных климатических условиях (ветер, снег, метель, низкая температура и т.д.), тактика передвижения в походе, работа в команде, дежурство, приготовление пищи в походе, умение разбивать лагерь, ориентирование на местности.
- руководителю получить опыт руководства пешеходной единицей;
- использовать, как подготовительный, к походам более сложной категории.

В качестве района путешествия выбраны живописные районы Вольского и Хвалынского района Саратовской области. Три участника группы, отправились в поход впервые. Остальные участники были подобраны опытные, для того чтобы они могли передать свой опыт остальным участникам похода.

Маршрут проложен таким образом, что утром, в обед и вечером группа находилась рядом с источниками воды.

8 Транспорт

До начальной точки маршрута - Саратовской ГЭС можно добраться на общественном транспорте, далее пройти через мост пешком, так как это недалеко от г. Балаково. Наша группа сделала именно так.

Обратный трансфер осуществляли на автомобиле, но от другой точки: Трасса 63К-0085, вблизи поселка Новаяблонка.

9 МЧС

По правилам наша группа зарегистрировалась в МЧС за 10 дней до выхода на маршрут. Отправили на сайте https://forms.mchs.gov.ru/registration_tourist_groups заявление в МЧС по Саратовской области.

10 Страхование группы

На всех участников похода были оформлены одинаковые страховки в АО «Совкомбанк страхование», страховая сумма на медицинские и иные расходы – 50000 руб., с типом покрытия – круглосуточная защита, включая занятия спортом, вид спорта – спортивный туризм. Стоимость страховки составила для нас по 87 руб. с человека

10 Изменения маршрута и аварийные выходы с маршрута

10.1 Изменения маршрута и их причины

Старались выбирать варианты прохождения маршрута по бездорожью, по лесу. Изменений маршрута не было, если только незначительные.

10.2 Аварийные выходы

В течение нескольких часов можно дойти до федеральной трассы. В селах, вблизи которых проходит маршрут, имеются медицинские пункты.

11 График движения на маршруте

Дата	д / п	Участок пути	Км/час	Характер пути	Метео условия			Примечание
					7:00	13:00	19:00	
09.12.2025	1	Саратовская ГЭС – район с. Меровка (подножие г. Маячная) -м/н	23,2/ 8ч 45 мин	Берег р. Волги, дубовый лес вдоль берега, два болота, высокие прижимы, холмы, грунтовая дорога; поле с небольшими возвышенностями, норы сурков, встречаются участки леса	-1	+2	-5	Пасмурно
10.12.2025	2	м/н – р. Новаяблонка – лес Армейские горы – м/н (район с. Апахиха)	23,5/ 8ч 10 мин	Поле с возвышенностями (холмы), встречаются часто норы сурков, несколько бродов (заболоченная часть реки), грунтовая дорога смешанный лес, небольшие прижимы, карьер	-2	0	-6	Сильный ветер, до 20 м/с

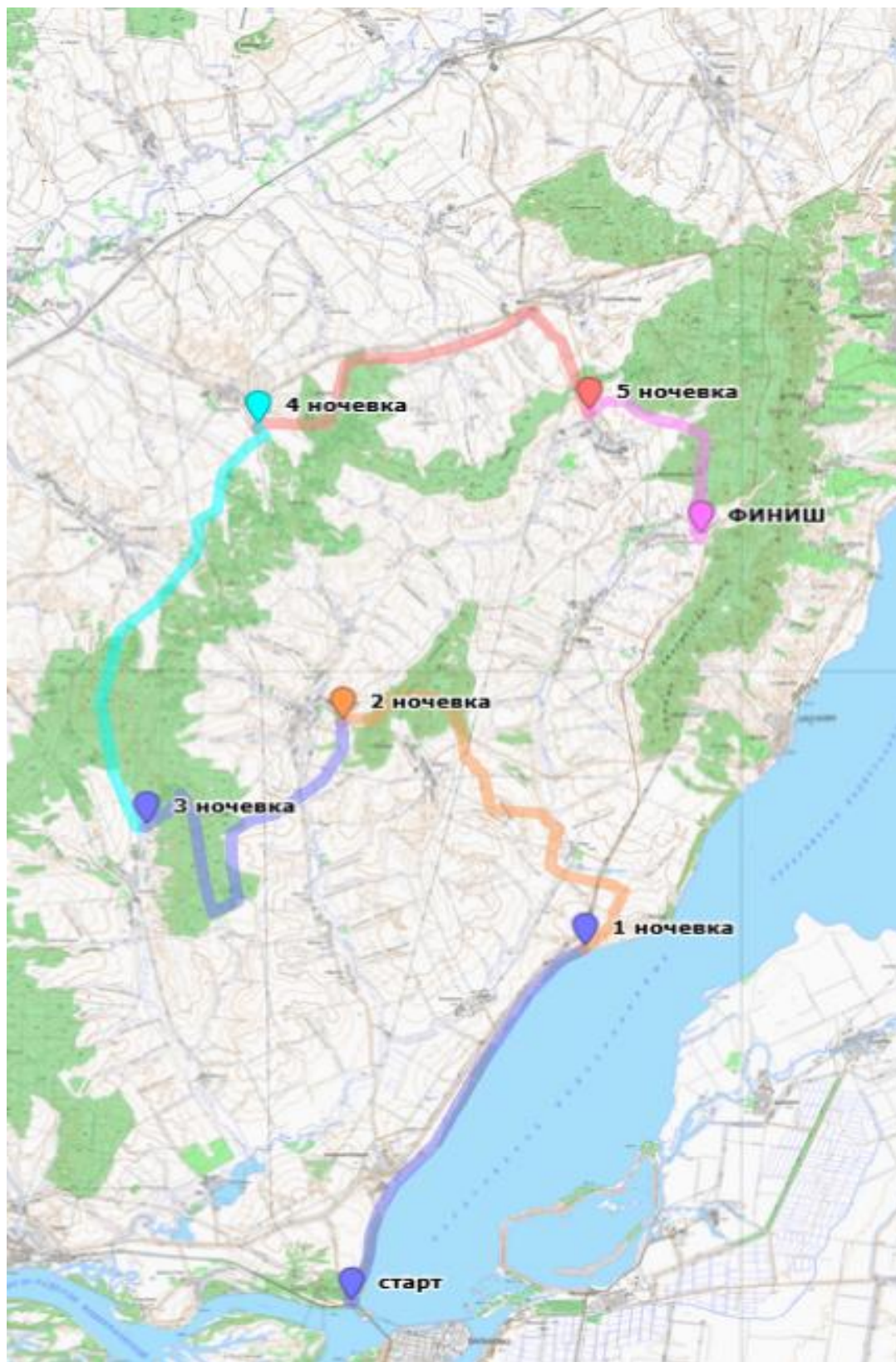
11.12.2025	3	м/н – (район с. Апалиха) - р.Терса – г. Попова Шишка – р. Ешанка - м/н	22,0/7ч 20 мин	Переправа, грунтовая дорога, поле, переправа, овраги, гора с проходимым лесом на ней, но встречаются участки тяжело проходимые; небольшой прижим, переправа	-4	-2	-1	Ясно
12.12.2025	4	м/н – в.317 – район с. Белогорное – район с. Акатная Маза – ручей Жилой ключ – м/н	24,5/7ч 45 мин	Переправа, лес, овраги, грунтовая дорога, поле с высокой травой, небольшой участок пашни	-4	-1	-5	Пасмурно, снег
13.12.2025	5	м/н – г. Дубовая – руч. Арбузный – район с. Сосновая Маза – район п. Ульянино – м/н	18,2/7ч 40 мин	Поле с высокой травой, небольшой прижим, участок пашни, сугробы, метель, проходимый лес в конце ходового дня.	-7	-5	-12	Метель, пурга, снег с дождем, плохая видимость, ветер более 20 м/с
14.12.2025	6	М/н – г. Мордовская шишка – р. Новаяблонка – трасса 63К-00859	8,1/4 ч	Смешанный лес на горе, поле убранного подсолнечника, пашня, высокая трава	-7	-3	-5	Пасмурно, небольшой ветер
14.12.2025	6	Трасса 63К-00859 - г. Балаково						автомобиль

Всего на маршруте пройдено: 119,5 км

СК = $1,1 * 119,5 = 131,45$ км за 44 ч.

Средняя скорость движения во время похода на маршруте: $131,45 / 44 = 2,98$ км/ч

12 Карта пройденного маршрута



13 Общее описание прохождения маршрута

13.1 Общее описание маршрута

Маршрут технически простой, для усложнения маршрута, на сколько это представлялось возможным, специально находили всевозможные овраги, броды, прижимы, переправы, возвышенности, участки пашни и высокой травы. Участки леса планировали пройти изначально, так как согласовывали прохождение через Национальный парк «Хвалынский».

13.2 Национальный парк «Хвалынский».

Часть нашего похода проходила по территории национального парка «Хвалынский». Наш маршрут, с указанием мест ночевки и обеда, был заранее согласован с администрацией национального парка по электронной почте: np.hvalynskiy@yandex.ru, она указана на официальном сайте национального парка. Вход на территорию парка мы осуществлялся после приобретения входных билетов. Стоимость входного билета 200 рублей с человека, не зависимо от количества дней нахождения в парке.

13.3 Наличие источников воды на маршруте.

С водой в данном районе проблем нет, не считая участка вблизи села Акатная маза, озеро с мутной водой, заболочено.

13.4 Сотовая связь.

Сотовая связь ловит не везде, в основном на возвышенностях и вблизи сел и поселков, поэтому места ночевки лучше выбирать рядом с населенными пунктами, чтобы была связь для связи с МЧС. (в данном маршруте это учитывалось).

13.5 Определяющие препятствия на маршруте:

Вид препятствия	Категория трудности	Протяженность препятствия	Характер препятствия	Путь прохождения препятствия
Прижим в овраге, берег р. Волги	н/к	250 м	Лесной овраг, река	С севера на юг (1 день)
Неизвестное болото №1 вблизи п. Широкий Буераг	н/к	-	Болото	С запада на восток. Глубина 0,5м, ширина 12 м. (1 день)
Прижим у реки Волга	н/к	280 м	Полевой овраг, река	С запада на восток (1 день)
Неизвестное болото №2 вблизи п. Широкий Буераг	н/к	-	Болото	С запада на восток. Глубина 0,3м, ширина 8 м. (1 день)

Неизвестный ручей вблизи п. Широкий Буерак	н/к	-	Ручей, в полевом овраге	С запада на восток Глубина 0,5 м Ширина 0,4 м (1 день)
Прижим русла реки Волга	н/к	210 м	Полевой овраг, русло реки	С запада на восток. (1 день)
Брод р. Новояблонка, вблизи п. Победа	н/к	-	Река (заболоченная часть)	С юга на север. Глубина 0,4м, ширина 10м. (2 день)
Армейский лес (на горе)	н/к	232 м	Гора (плохо проходимый лес на горе)	С юго-востока на север. Высота 232 м (2 день)
Переправа р. Терса (овраг Дурной)	н/к	-	Река	С севера на юг. Глубина 0,3м, ширина 1,5 м (3 день)
Переправа р. Терса (овраг Поникий Дол)	н/к	-	Река	С юга на север. Глубина 0,3м, ширина 1,2 м (3 день)
Гора Попова шишка	н/к	282 м	Гора	С запада на северо - восток (3 день)
Переправа р. Елшанка (вблизи п. Куликовка)	н/к	-	Река	С востока на запад. Глубина 0,6м, ширина 1,5. (3 день)
Переправа р. Елшанка (вблизи п. Куликовка)	н/к	-	Река. (заболоченный участок)	С запада на восток. Глубина 0,4м, Ширина 5м (4 день)
Гора Мордовская шишка	н/к	267 м	Гора	С северо - запада на юг (6 день)

13.6 Категорирование пройденного маршрута

Расчёт баллов за локальные препятствия:

Тип препятствия	Категория	Количество препятствий/Баллы	Итого
Переправа	н/к	8 шт. x 0,5 балла	4 балла
Прижим	н/к	3 шт. x 1 балл	3 балла
Возвышенность	н/к	3 шт. x 1 балл	3 балла
Общее количество баллов за локальные препятствия			10 баллов в зачет

Расчёт баллов за маршрут:

1. Протяженность маршрута составила 131,45 км (минимум — 100 км);
2. Баллы за ЛП: **10** баллов в зачёт (максимум — 10 баллов);
3. Баллы за ПП: $ППб = Kт \times ППор \times (L_{мар} / L)$
 $Kт = 0.28$, $ППор = 12$, $L_{мар} = 131,45$ км, $L = 100$ км, итого
 $ППб = 0.28 \times 12 \times (131,45/100) = \mathbf{4,42}$ балла в зачёт (максимум — 12 баллов).

4. Интегральная оценка: $Рб = Г \times К \times А$
 $Г = 1$, $К = 0,2$, $А = 1$, итого
 $Рб = 1 \times 0,2 \times 1 = \mathbf{0,2}$ балла в зачёт.

5. Общее количество баллов, набранных маршрутом $КСб = ЛПб + ППб + Рб$
 $КСб = 10 + 4,42 + 0,2 = \mathbf{14,62}$ балла (минимум — 7 баллов, максимум — 20 баллов)

Пройденный группой поход соответствует маршруту 1 КС.

14 Техническое описание маршрута

14.1 День 1 (09.12.2025г.)

В 07:50 утра группа собралась у Саратовской ГЭС, для распределения питания и снаряжения по участникам похода. Далее выдвинулись к отправной точке маршрута, пересекая пешком мост, идущий через ГЭС. Охрана моста была очень удивлена, увидев ранних гостей с большими рюкзаками, да еще и в декабре! Пожелали хорошей погоды!

В 08:35 вышли на маршрут. Идем вдоль берега Волги, дует не сильный, но холодный ветер. Движемся по лесу, в некоторых местах плохо проходимо, встречаются прижимы и овраги.



Начало маршрута и первый овраг

Через пару переходов вышли на болото – первая переправа. Все справились, но некоторые участники ноги немного промочили.

После болота движемся по смешанному лесу и холмам, есть места с высокой травой. По маршруту попадает много глубоких нор сурков, есть опасность вывихнуть ногу. Поднимаясь на один из холмов, заметили целое стадо косуль, к сожалению, не успели их сфотографировать.





Первая переправа, неизвестное болото №1

На обед встали в 13:17. Обед в виде перекуса: кружка супа, сухари, чай, конфеты, сухофрукты. После обеда мы сытые и довольные двинулись в путь. Через пару переходов – переправа на втором неизвестном нам болоте.

Кто – то предложил сделать переправу через реку Волгу. Решили обдумать данное предложение. Готовимся к переправе.



«Готовимся к переправе через Волгу»



Вторая переправа, неизвестное болото №2



Прижим в русле реки Волга

После прижима небольшая переправа через неизвестный ручей, вблизи п. Широкий Буераг.



Третья переправа, неизвестный ручей

Установка палаток

Погода с пасмурной сменилась на ясную, и ближе вечеру выглянуло солнышко. Вышли на место для ночлега, встали на ночевку в 16:35. Начинаем ставить палатки, а дежурные начали готовить нам вкусный ужин.

Отбой в 20:30.


Прошли 23,2 км.

14.2 День 2 (10.12.2025г.)

Подъем дежурных в 5:00. Остальные в 6:00. Всю ночь дул сильный ветер, но в палатках было комфортно. Завтрак около 7:00, еще темно. Дежурные на завтрак приготовили ароматную кашу и вкусный чай. С рассветом примерно в 08:20 выдвигаемся на маршрут.




Через пару переходов на пути брод.



Четвертая переправа, р. Новояблонка

Далее движемся через овраг Широкий и овраг Ягодный. Через 4 перехода, примерно в 13:18 остановились на обед. Быстро пообедав примерно в 13:45, выдвинулись на маршрут, еще нужно много пройти. Через один переход начинается Армейский лес, далее движемся по нему.

Сразу после леса, перед самым местом ночевки переходим небольшой карьер. Красивое место, молодежь оценила!



Карьер вблизи п. Апалиха

Выходим из Армейского леса

В 16:47 остановились на ночевку. Дул сильный и холодный ветер, палатки ставить было очень сложно – они улетают и руки замерзают на ветру мгновенно. Установка лагеря заняла больше времени, чем в первый день, но мы справились. Дежурные готовят ужин, остальные отогреваются у костра. Ужин в 19:30.

Отбой в 20:00.

Прошли 23,5 км

14.3 День 3 (11.12.2025г.)

Дежурные встали в 06:00, остальные в 07:00. Позавтракали, убрали палатки, собрали рюкзаки и двинулись в путь в 08:20. Движемся в темпе: 50 мин. идем, 10 мин. отдыхаем). Через переход переправа. С задачей группа справились. Через ее 1,5 перехода еще одна переправа, отрабатываем навыки переходов на той же р. Терса.



Пятая переправа, р. Терса, овраг Дурной



Шестая переправа, р. Терса, овраг Поникий Дол

После переправы начинается смешанный лес, далее движемся по нему. Идет постоянный набор высоты. Еще через два перехода, примерно в 12:30 гора Попова шишка, делаем радиальный выход. Очень живописный вид с этой горы!



Г. Попова шишка

Далее в 13:05 встаем на обед. С обеда выходим примерно в 13:45.

Через один переход – переправа (р. Елшанка)



Еще через пару переходов встаем на ночлег. Погода хорошая, заместитель руководителя проводит новичкам инструктаж по сборке и установке палаток.



Установка палаток

Новички оказались отличными учениками! Быстро установили лагерь и стали помогать собирать дрова. Атмосфера в коллективе отличная! После вкусного и сытного ужина (сегодня борщ!) все разошлись по палаткам.

Отбой в 20:30

Прошли 22 км

14.4 День 4 (12.12.2025г.)

Подъем дежурных в 06:00, остальные в 06:30. Ночью выпал снег.



Палатки утром в снегу



Снова в путь...

На завтрак (07:00) молочная рисовая каша. Собираем палатки, рюкзаки и выдвигаемся на маршрут в 08:40.

В 09:00 на пути болото, переправа.



Восьмая переправа, р. Елшанка



Идем через смешанный лес

Далее движемся по смешанному лесу, либо по грунтовой дороге, которая проходит в лесу, где-то напрямую через лес.



Через четыре перехода, встаем на обед (13:04) Во время обеда начинает идти сильный мокрый снег. Еще через четыре перехода встаем на ночевку. Примерно в 16:50. Ставим лагерь, дежурные готовят ужин. Обувь промокла, пришлось сушить ее у костра.

Отбой в 20:00. Прошли 24,5 км.

14.5 День 5 (13.12.2025г.)

Подъем в 06:00 у дежурных, остальные в 07:00. Завтракаем и выдвигаемся в путь. Вышли на маршрут в 08:00.




Движемся по полю, идет снег. Прогноз погоды на сегодня не утешительный, МЧС предупредили о плохих погодных условиях.

Через пару переходов резко начинает дуть сильный ветер, начинается метель, буквально через час, идти по полю становится без лыж очень сложно, выходим на дорогу, на ней тоже самое: сугробы, видимость очень плохая. Группа старается сильно друг от друга не отставать, идти колонной.

В 13:00 находим заросли кустарника, встаем на обед. Обед сегодня не такой приятный как в остальные дни, но перекусить нужно.

С обеда выходим далее по маршруту в 13:25. Всю остальную часть дня шли в очень тяжелых условиях – метель, видимость очень плохая, сугробы. Ветер более 20 м/с. Неподалеку от места нашей ночевки маршрут проходил через лес, там немного стало попроще, ветер тише, но сугробы никто не отменял))).

К месту ночевки пришли в 17:10. Ставим лагерь, дежурные готовят ужин. (на горелках в палатках). У новичков еще один отличный опыт – правила использования газовых горелок и инструктаж по безопасности при работе с газовым оборудованием)



Самые запоминающиеся моменты на маршруте!

Отбой в 20:30.
Прошли 18,2 км.

14.5 День 6 (14.12.2025г.)

Подъем дежурных в 06:30, остальные в 07:00. Ночь была беспокойная, метель не утихала, успокоилась только утром. На улице мороз, ветер есть, но не сильный. Самочувствие всех участников после вчерашней непогоды хорошее, аптечку использовать не пришлось, все оказались стойкие ребята!

После завтрака, выдвинулись на маршрут в 08:30. Впереди последний рывок – гора Мордовская шишка. Через полтора перехода мы на месте.



Далее дорога к дому. Движемся по лесу, по полям. Еще через три перехода примерно в 13:30 мы вблизи поселка Новояблонка.

Прошли 8,1 км.

МАРШРУТ ЗАВЕРШЕН.

15 Потенциально опасные участки (препятствия, явления) на маршруте

Почи все дни по пути следования на маршруте нас сопровождали неблагоприятные погодные условия (ветер, снег, низкая температура воздуха). Первые три дня маршрута по пути следования, в местах холмистой местности и на полях – норы сурков, есть опасность травмирования стопы (вывих, растяжение).

16 Метеонаблюдения на маршруте

Погода в начале декабря очень нестабильная. Заморозки были каждую ночь, сильное ухудшение погодных условий 13.12.2025 года сопровождалось сильным ветром, плохой видимостью, сугробами, очень низкой температурой воздуха до -12⁰С. С ветром ощущалось как -20⁰С.

17 Дополнительная информация о походе

17.1 Финансовый отчёт

Расходы с 09.12.25 по 14.12.25 на 7 человек			
№ п/п	Наименование расходов	Сумма, всего, руб.	Сумма на человека, руб.
1	Продукты	6475	925
2	Аптечка (докупили нужное)	700	100
3	Страховка	609	87
4	Билеты в Национальный парк «Хвалынский» 200 руб. х 5 чел. (для пенсионеров проход бесплатный)	1000	200
	Итого:	8784	1312

17.2 Раскладка продуктов питания

В походе у нас было двухразовое горячее питание (завтрак, ужин) и сухой/горячий обед с горячим чаем, для экономии времени. Суточная норма на человека в среднем составляла 645 г. без учёта личного перекуса, средняя калорийность ~2000 ккал. Рекомендуемый вес личного перекуса был 85 г/человека в день. Продукты были закуплены завхозом. Хлеб не брали, сушили сухари. Масло, сыр, колбаса были вакуумированы. Упаковкой завтраков, обедов и ужинов по дням занимался завхоз.

17.3 Состав походной аптечки

Назначение	Название	Кол.	Дозировка и применение	Срок годности
Противовирусное	Ацикловир	50x200мг	герпес 5 дней по 5 раз в сутки, до 10	11.25
Антибиотики	Ципролет	10x500+	3-7 дней, 250/500 2 раза в день	12.25
	Аугментин (амоксик.)	8x (2075-1225)	500-1000 2р/д до 14 дней	02.26
	Флемоксин/солютаб (амоксик.)	4 x 1000		09.26
Противовоспалительные, обезболивающие	Парацетамол	17x500 мг	макс разовая - 1 г, суточная - 4 г	07.25
	Кетанов раств. на язык	20т	макс. разовая - 1 т., сут. - 4 т., не более 5	06.27
	Спазган	10т	мышечные боли, спазмы 1-2 т 3-4р/д макс сут. 8т. макс 5 дней	08.25
	Цитрамон	20т	1-2т 2-3 р/д	04.25
	Максиган	7т	мышечные боли, спазмы 1-2 т 2-3р/д макс сут. 6т. макс. 5 дней	03.25
	Ацетилсалициловая к-	10т	раз 250-500 макс1г, макс сут. 3 г	11.25
	Аркоксия	14т x 90	боль в суставах 1раз в сутки, до 7 дней	11.25
	Ибупрофен	10т x 400	2-3 р/д, макс 3 с едой или после	11.25
Нос, горло	Мукалтин	40т	кашель, 1-2 т. 2-3 р/д перед едой	12.25
	Амброксол	30т	бронхит, 1т 3р/д после еды не	10.26
	Лизобакт	30т	горло, рассасывать, 2т*3-4р/д	09.27
	Валидол	10т	1т 2-3 раза в день, под язык	09.25
Антиаллергические	Цетрин	10т	1т 1р/д или 0,5 т 2р/д	11.25
	Супрастин	10т	1т 3-4 раза в день, во время еды	10.25
	Диазолин	10т	100-200мг 1-2р/д	02.25
Желудочно-кишечные	Активированный уголь	40т	отравления, аллергия	05.26
	Фитолак	20т	слаб.2-4т	04.26
	Омепразол	20т x 20	при приеме НПВП	03.25
	Дротаверин	20т	спазм гладких мышц внутренних органов 1-2т 2-3 раза в сутки	10.25
	Энзистал	40т	фермент, 1-2т 2-3 р/д	06.25
	Маалокс	15т	1-2 таб. 3-4 раза в день, изжога, боли в эпигастрии	11.25
	Лоперамид	10 капс.	по 2, далее по 1 после каждого ж. стула, макс сут. 8 капс.	10.25
	Йод	5 мл	пузырек	
Наружное, мази	Гидроперит	8т	растворять в воде, обработка ран	06.25
	Ацикловир	1т.	герпес, 3-5 раз в сутки	03.25
	Левомеколь	16.	нагноение	11.26
	Пантенол-Д мазь	1т.	заживление ран, ожогов	05.25
	Стрептоцид пор.	8уп.	сушить мокрые раны	09.26
	Долобене	1т.	боли в суставах, травмы	12.25
	Тетрациклиновая мазь	1т.	глаза	03.26
	Сульфацил натрия	6*2,5	глаза	10.26
	бинты стер.	56+10м		
Перевязочное	бинт эласт.	2		
	жгут (резинка плоская)	2		
	лейкопластырь рул.	2 рул.		
	лейкопластырь бакт.	Компл.		
	вата	1 уп.		
	салфетка спиртовая	20 шт.		
Ампулы	Кетанов	3	болевого синдром (травмы, зубная боль, вывихи, растяжения) в/м 10-30мг	03.26
	Кеторол	9	болевого синдром (травмы, зубная боль, радикулит, невралгия) в/м 30мг	07.25
	Анальгин	1		10.25
	Димедрол	1	анафилактические реакции, отек Квинке (10-50мг 1-3 раза в день)	11.27
	шприцы 5 мл	5шт		
	шприцы 3 мл	5шт		

17.4 Состав походного ремонтного набора

Наименование	Кол-во	Наименование	Кол-во
Скотч армированный	1 шт.	Куски ткани	5 шт.
Скотч простой	1 шт.	Пилка по металлу	1 шт.
Изолента	2 шт.	Батарейки (миз.)	6 шт.
Липучка	1 шт.	Шнур	2 м
Набор игл	1 шт.	Клей резиновый	1 шт.
Цыганская игла	1 шт.	Суперклей	5 шт.
Нитки простые	3 кат.	Резинка	2 мот.
Нитки капроновые	3 вида	Отвертка	1 шт.
Саморезы	10 шт.	Плоскогубцы	1 шт.
Тросик	1 м	Шило	1 шт.
Клепки	6 шт.	Напильник	1 шт.
Проволока	30 см	Надфиль	2 шт.