



**Отчет о прохождении горного туристского спортивного маршрута
II (второй) категории сложности по Западному Кавказу,
совершенном группой
спортивного туристского клуба ВЕДЫ МАОУ МБЛ г. Саратова
в период с 5 августа по 19 августа 2016 г.**

Маршрутная книжка № 17Г – 2016

Руководитель группы:

Асташкин Игорь Анатольевич

адрес: 410009, г. Саратов, 2-ой Аптечный проезд,
дом 1Б, контактный тел 89372438505,

email: garik_asta@mail.ru

Зам. руководителя группы

(обязательно для детских групп):

Асташкина Светлана Геннадьевна.

адрес: 410009, г. Саратов, 2-ой Аптечный проезд,
д.1Б, контактный тел 89603555142

email: sveta_asta@mail.ru

Маршрутно-квалификационная комиссия Саратовского областного клуба туристов рассмотрела отчет и считает, что маршрут может быть зачтен всем участникам и руководителю II категорией сложности.

Отчет использовать в библиотеке **МКК Саратовского областного клуба туристов**

Судья по виду _____ (Фамилия, И.О.)

Председатель МКК _____ (Фамилия, И.О.)

(подпись)

Штамп МКК

Саратов – 2016

Содержание

1. Справочные сведения (паспорт спортивного похода\путешествия).....	03
1.1. Проводящая организация (полное наименование организации).....	03
1.2. Страна, республика, край, область, район, подрайон, массив.....	03
1.3. Общие справочные сведения о маршруте (в виде таблицы).....	03
1.4. Подробная нитка маршрута.....	03
1.5. Обзорная карта региона с указанием маршрута и подъездов.....	03
1.6. Определяющие препятствия маршрута (перевалы, траверсы, вершины, каньоны, переправы, пороги, растительный покров, болота, осыпи, пески, снег, лед, водные участки и т.д.).....	03
1.7. Список группы (Ф.И.О., адрес, телефон, факс, e-mail руководителя и участников, их опыт и обязанности в группе).....	05
1.8. Адрес хранения отчета, наличие видео и киноматериалов, в том числе адрес интернет сайта нахождения отчета.....	07
1.9. Поход рассмотрен МКК с указанием шифра полномочий.....	07
2. Содержание отчета	
2.1. Общая идея похода (путешествия), стратегия и тактика её достижения, особенности, новизна и т.п.....	07
2.2. Варианты подъезда и отъезда, расположение погранзон, заповедников и других зон ограниченного доступа, порядок получения пропусков, дислокация ПСО, медучреждений и другие полезные сведения	03
2.3. Аварийные выходы с маршрута и его запасные варианты.....	07
2.4. Изменения маршрута и их причины.....	08
2.5. График движения.....	11
2.6. Техническое описание прохождения группой маршрута.....	15
2.7. Потенциально опасные участки (препятствия, явления) на маршруте.....	33
2.8. Перечень наиболее интересных природных, исторических и др. объектов (занятий) на маршруте.....	36
2.9. Дополнительные сведения о походе: географическая и климатическая характеристика района похода и связанные с ними особенности действия туристов (при наличии у группы малоизвестных данных, в случае первопрохождения или по требованию МКК) перечень специального и особенности общественного и личного снаряжения, характеристика средств передвижения и другая характерная для данного вида туризма полезная информация.....	36
2.10. Стоимость проживания, питания, снаряжения, средств передвижения...	38
2.11. Итоги, выводы и рекомендации по прохождению маршрута.....	38

1. Справочные сведения (паспорт спортивного похода/путешествия)

1.1. Проводящая организация

Саратовский клуб туристов. Саратов, ул. Мичурина, 69, Президент Зимин Сергей Михайлович. E-mail: saratov-tur@narod.ru; <http://saratov-tur.narod.ru>.

Туристско-спортивный клуб «Веды» Медико-биологического лицея г. Саратова, улица им. Ф.А.Блинова 27, тел.: 8(8452)754295, директор Сыромолотова Татьяна Яковлевна mbl.saratov@mail.ru

1.2. Страна, республика, край, область, район, подрайон, массив.

Россия, Карачаево-Черкесская Республика, Западный Кавказ, Архыз.

1.3. Общие справочные сведения о маршруте:

Дисциплина маршрута (вид туризма)	Категория сложности похода	Протяженность активной части похода (км)	Продолжительность		Сроки проведения
			Общая	Ходовая часть	
Горный	вторая	132,72 км	15 дней	11 дней	с 05.08. 2016 по 19.08. 2016 г.

1.4. Подробная нитка маршрута:

Саратов – Невинномысск – Пос. Архыз – поляна Лунная – Пер. Федосеева (1А, 2880) – Траверс от пер. Федосеева (1А, 2880) до пер. Агур (1А, 2850) – пер. Мылгвал (1А, 2800) – Пер. Семнадцати (1Б, 2956) – пер. Речепста (1А*, 2982) – д.р. Речепста – д.р. Архыз – д.р. Пхия – пер. Пхия (н/к, 2260м) – пос. Пхия – д.р. Макера – Пер. Студенческий Адзапшский (1А, 2490) – д.р. Адзапш – д.р. Санчара – д.р. Б.Лаба – д.р. Бурная – пер. Браконьеров (1А, 2890 м) – д.р. Аманауз – Пер. Орленок (1Б, 3000м) – д.р. София – поляна Таулу – пос Архыз–Лазаревская – Саратов

1.5. Обзорная карта региона с указанием маршрута и подъездов (см. в приложении).

1.6. Определяющие препятствия маршрута (перевалы, траверсы, вершины, каньоны, переправы, растительный покров, снег, лед, водные участки и т.д.), представленные по форме:

Вид препятствия	Категория Трудности	Длина препятствия (для протяженных)	Характеристика препятствия (характер, высота, новизна, наименование и т.п.)	Путь прохождения (для локальных препятствий)
Перевал Федосеева	1А 2880 м.		Каменистый осыпной склон (крупно- и мелко	Индивидуальная страховка, треккинг

			осыпной), без тропы, до 30 градусов	палки, каски
Перевал Агур	1А 2850 м.		Каменистый осыпной склон, без тропы	Индивидуальная страховка, треккинговые палки, каски
Перевал Мылгвал	1А 2800 м.		Тропа, склон травянистый, тропа	Индивидуальная страховка, треккинговые палки
Перевал Семнадцати Южный	1Б 2956 м.		Каменистый осыпной склон, до 20 градусов, слабая тропа, снежник, камнепад	Индивидуальная страховка, каски, далее командная страховка (перила), ледоруб
Перевал Речепста	1 А 2982 м.		Каменистый склон, слабая тропа, травянистый склон	Индивидуальная страховка, каски, треккинговые палки
Перевал Пхия	н/к 2260 м		Грунтовая дорога, тропа	Треккинговые палки
Перевал Студенческий (Адзапшский)	1А 2450 м		Описание 2006 г., баз тропы, спуск – наведение перил, труднопроходимый низкорослый кустарник, частично движение вдоль ручья левее по ходу движения. Травянистый.	Индивидуальная страховка, организация и спуск по перилам, каски, треккинговые палки
Перевал Браконьеров	1А 2890 м.		Травянисто-осыпной, слабая тропа	Индивидуальная страховка, каски, треккинговые палки
Перевал Орленок	1Б 3000 м		Каменистый склон, слабая тропа, скальный кулуар,	Индивидуальная страховка, каски, треккинговые палки

			камнеопасно	
Траверс пер. Федосеева – пер. Агур	н/к 250 м	300 м	Крупноосыпной склон	Индивидуальная страховка, треккинговые палки, каски
Брод р. Б.Лаба, р. Пхия, р. Псыш, р. Бурная	н/к	От 5 до 20 м	Глубина не более 0,5 м, каменистый грунт, скорость течения (прим) 2 м/с	Индивидуальная страховка, треккинговые палки, каски
Труднопрохо димый низкорослый лес	н/к	500м		Индивидуальная страховка, каски

1.7. Список группы:

№ п/ п	Фамилия, имя, отчество	Дата рождени я	Место работы, должность, телефон, паспортные данные (для погранзон)	Домашний адрес, телефон, e- mail	Туристский опыт Маршруты, , вид туризма, категория сложности с указанием У— участник, Р— руководитель	Обязанн ости в группе
1	Асташкин Игорь Анатольевич	17.02. 1968	ЦТКиМП, г. Саратов, педагог дополнитель ного образования	410009 г. Саратов, 2- ой Аптечный проезд, д,1Б,786875	III-III-Р Сары- Ишикотрау, 2-Г-Р Западный Кавказ, 3-Г-Р Джунгарский Алатау	Руковод итель
2	Асташкина Светлана Геннадьевна	09.12. 1968	МАОУ МБЛ г. Саратова, зам. Директора по УР	410009 г. Саратов, 2- ой Аптечный проезд, д,1Б,786875	Западный Кавказ II – Р III – Р 2-Г-У Джунгарский Алатау	Замести тель руковод ителя, медик
3	Маслова Александра Андреевна	28.05. 2000	МАОУ МБЛ г. Саратова, ученица 10 кл	410054,г.Са ратов, 5 Новоузенск ий проезд д.7, кв.1	1А,1Б, Западный Кавказ II – У	Летопис ец
4	Шестакова Александра Вадимовна	31.05. 2000	МАОУ МБЛ г. Саратова, ученица 10	410041, г. Саратов, 1 проезд Строителей	1А,1Б, Западный Кавказ	Зав.пит.

			кл	, д.4., кв.1	ГП – У	
5	Кубраков Илья Михайлович	28.06. 2000	МАОУ МБЛ г. Саратова, ученик 10 кл	410041,г.Са ратов, ул.Ломонос ова, д.17,кв.2	1А,1Б, Западный Кавказ ГП – У	Фото граф
6	Федосюк Алексей Иванович	08.03. 2001	МАОУ МБЛ г. Саратова, ученик 10 кл	410069, г. Саратов, Ипподромн ая, д. 12б, кв.183	1А,1Б, Западный Кавказ ГП – У	Штур ман
7	Чванов Федор Алексеевич	08.05. 2002	МАОУ МБЛ г. Саратова, ученик 10 кл	410028, г. Саратов, ул. Вольская, д. 2.	1Б, г. Фишт, Оштен, Пшеха-Су	Рем. мастер
8	Косырев Дмитрий Александров ич	15.06. 2001	МАОУ МБЛ г. Саратова, ученик 9 кл	410007, г. Саратов, 2- ой Блинова, д. 6, кв.160	1Б, г. Фишт, Оштен, Пшеха-Су	Зав. Хоз. Снаряж.
9	Григорян Михаил Александров ич	25.01. 2000	МАОУ МБЛ г. Саратова, ученик 10 кл	410019, г. Саратов, ул. Высокая, д.17	1А, Западный Кавказ ПП-У	Летопис ец
10	Харитонов Василий Алексеевич	14.06. 2001	МАОУ МБЛ г. Саратова, ученик 11 кл	410007, г. Саратов, 2- ой проезд Блинова, д. 6б, кв. 129	Западный Кавказ ГП – У ПП – У	Костров ой, отв. За газ оборуд.
11	Галицинская Анна Сергеевна	11.01. 2000	КЭПС г. Саратова студентка 3 курса	410001, г. Саратов, ул. 4-ый Огородный проезд, д.24А	Западный Кавказ 1-Г- У	Наблю датель за погодой
12	Василевич Анастасия Дмитриевна	07.05. 2002	МАОУ МБЛ г. Саратова, ученица 10 кл	410044, г. Саратов, проспект Строителей , д.8а, кв.34	1А, Западный Кавказ I-П – У	Пом. Медика
13	Плетнев Дмитрий Владимиров ич	12.04. 2000	МАОУ МБЛ г. Саратова, ученик 10 кл	410065, г. Саратов, ул. Тархова, д.7, кв.81	1А, Западный Кавказ III – У	Хроно метрист

1.8. Адрес хранения отчета, наличие видео и киноматериалов:

1. Саратовский областной клуб туристов (Саратов, ул. Мичурина, 69). <http://saratov-tur.narod.ru>
2. Туристско-спортивный клуб «Веды» МАОУ «Медико-биологический лицей» г. Саратова (410080, ул. им. Ф.А. Блинова, № 27. тел: 8(8452)754295).

1.9. Поход рассмотрен МКК:

МКК Саратовского областного клуба туристов.

2. Содержание отчета.

2.1. Общая идея похода (путешествия), стратегия и тактика ее достижения, особенности, новизна.

Общая идея похода (путешествия) по Архызу состоит в следующем: прохождение спортивного горного маршрута II категории сложности с целью повышения квалификации спортсменов туристско-спортивного клуба ВЕДЫ. Район не новый для туристских групп, знаменитый и популярный, но наши спортсмены не участвовали в походах по Архызу. Кроме того, большинство отчетов этого района – это кольцевые маршруты, выполненные из одной базовой точки, в связи с особенной политической обстановкой ряд приграничных районов не посещался несколько лет (например, пер. Студенческий (Адзапшский) – последний опубликованный отчет 2006 г.). При выборе маршрута найден вариант, который соответствовал силам нашей спортивной группы. В частности, участники имели опыт в пешеходном и горном походах первой категории сложности по Западному Кавказу, восхождение на гору Фишт, Оштен и Пшеха-Су плато Лагонаки, г. Эльбрус (руководители).

Были детально изучены отчёты предыдущих групп, совершавших походы в данном районе (<http://www.mountain.ru/>). В сети интернет были найдены, обработаны и подготовлены к походу топографические карты различного масштаба. Район очень благоприятен для такого путешествия: были подобраны перевалы в соответствии с уровнем подготовки группы, продуманы подъезд-отъезд. Маршрут интересен красивыми панорамами и пейзажами.

2.2. Варианты подъезда и отъезда, расположение погранзон, заповедников и других зон ограниченного доступа, порядок получения пропусков, дислокация ПСО, медучреждений и другие полезные сведения.

Начало маршрута г. Саратов. От Саратова до города Невинномысск добирались на поезде (стоимость билета для детей до 18 лет – 1200р., для взрослого – 2500р.). Время в пути 24 часа. Из города Невинномысск до поселка Архыз (Лунная поляна) воспользовались микроавтобусом (время в пути – 2 часа), заказанным заранее по телефонам: 89283016491, 89188703864, 88655475732 (Вячеслав). Стоимость – 10 000руб.

Получение пропуска сразу (за месяц заказали в Архызе в электронном виде), в пограничном отряде попали в обеденный перерыв с 11.00 до 12.00 час., поэтому пришлось подождать. Пропуск после обеда вынесли сразу (перед

отъездом по телефону проверили готовность документов, т.к. в отчетах групп встречаются недоразумения).

Для получения пропуска необходимо иметь с собой (так было написано в информации), но ничего не спросили, просто выдали приготовленные для нас документы:

1. Письмо от выпускающей организации с просьбой выдать пропуск и указанием всех ущелий, планируемых для посещения.
2. Список группы, включающий следующие сведения: год рождения, адрес, место работы или учебы, паспортные данные (в трех экземплярах).
3. График движения группы.
4. Документы руководителя.

На маршруте увидели два поста –

1. У слияния рек Санчара и Б.Лаба, где проводится полная проверка документов.
2. У слияния рек Б.Лаба и р. Бурная, подход под перевал Браконьеров.

Под перевалом Студенческий поста нет, он давно заброшен, еще один пост на р. Б.Лаба тоже не действует. Политическая обстановка улучшилась, завершилось проведения олимпиады и посты убрали, есть только электронная фиксация.

По пути заехали в отряд КСС, но предварительно созванивались с оперативным дежурным 89632861267. В отряде подскажут обстановку (особенно важный вопрос – разлив рек, переправы), дают канал связи для рации. Регистрируют быстро, если приготовить списки групп заранее.

Адреса и реквизиты для связи с поисково-спасательной службой района маршрута (ПСС, ПСО) ГУ МЧС России по Карачаево-Черкесской Республике, Архызское поисково-спасательное подразделение КЧ ПСО МЧС России. МЧС пос. Архыз (база в 8 км. за поселком) +7-928-659-1379, +7-928-396-4787, +7-963-286-1267, +7-928-387-8840. Частота раций 164,400 МГц, 446,00625 МГц. Оперативный дежурный МЧС в Черкесске 8-(878)-223-90-60

В общей сложности путь до места старта составил примерно 27 часов.

По окончании маршрута от поляны Таулу до Майкопа – микроавтобус (можно договориться прямо на поляне в магазинчиках) по телефону – 89280282538 – Александр. Стоимость 12000 руб. Рано утром идет электричка до Туапсе, а далее до Катковой Щели. Отъезд домой из Лазаревского на поезде Адлер-Саратов.

На протяжении маршрута решение санитарно-гигиенических проблем и получение медицинской помощи возможно в начале походе на турбазе «Романтик», в середине похода в пос. Пхия, есть небольшие балаганы у слияния р. Санчара и Б.Лаба.

Можно обратиться к пограничникам, где погранпосты (у них есть автотранспорт).

Пополнить запасы продуктов (хлеба, тушёнки, сыра, лепёшки) можно в балаганах, пос. Пхия. Но это пункты не совсем надежные, стабильного подвоза продуктов нет.

Медучреждения, аптеки.

Населенный пункт	Тип медучреждения	Режим работы
Пос. Пхия	Фельдшерский пункт	Открывается по просьбе
Пос. Архыз	п.Архыз, ВТРК "Архыз", т/д "Романтик", д.1 Телефон +79288512100	Круглосуточно

2.3. Аварийные выходы с маршрута и его запасные варианты.

Автотранспортом можно воспользоваться только вблизи пос. Архыз, далее только пешком, автотранспорт встретить практически невозможно. Сотовая связь на маршруте в большинстве случаев не доступна, можно связаться со службой спасения в пос. Пхия, на отдельных перевалах ловит Мегафон. В аварийной ситуации на большей части маршрута, особенно при прохождении перевалов, группа может рассчитывать только на собственные силы или на помощь пограничников. Очень небольшая вероятность на протяжении маршрута встретить туристские группы, к которым можно обратиться за помощью.

Группой в период подготовки похода был изучен район по материалам интернета (отчёты групп МИФИ, Вестра, Голубева 2006-2013 г.г.), хорошие рекомендации получили в МКК, что оценили потом на маршруте, а также подобран картографический материал.

Аварийные выходы с маршрута возможны:

Движение до ближайшего населенного пункта: спуск в долину реки, движение до ближайшего населенного пункта: Архыз, Псыш, Дамхурц.

1, 2, 3, 4 ходовые дни — вниз в поселок Архыз

5, 6, 7 ходовые дни — вниз до Архыза или до пос. Пхия, в поселке есть автотранспорт

5,6,7 ходовые дни – пос. Пхия, погранзаезда под пер. Браконьеров (слияние Б.Лаба и р. Бурная), есть автотранспорт.

8, 9, 10 ходовые дни – балаганы на слиянии р. Санчара и Б.Лаба, погранпост, автотранспорт, вниз до пос. Архыз.

10,11,12, 13, 14 ходовые дни – вниз по долинам рек до пос. Архыз.

Если имеется хорошая рация, то возможно наладить постоянную связь с пограничниками и спасателями.

МКК утвердила график запасного маршрута, которым мы воспользовались (копия из маршрутной книжки):

3.2. ГРАФИК ДВИЖЕНИЯ ПО ЗАПАСНОМУ ВАРИАНТУ

Даты	Дни пути	Участки маршрута	Км	Способ передвижения
05.08		Саратов – Невинномысск		поезд
06.08	1	Невинномысск – пос. Архыз		автобус

		Пос. Архыз – поляна Лунная (место ночевки)	2 км	пешком
07.08	2	Поляна Лунная – подход под пер. Федосеева (1А, 2880) – Траверс от пер. Федосеева (1А, 2880) до пер. Агур (1А, 2850) – пер. Мылгвал (1А, 2800) – подход под пер. Семнадцати (1Б, 2956).	13 км	пешком
08.08	3	Пер. Семнадцати (1Б, 2956) – пер. Речепста (1А*, 2982) – д.р. Речепста– д.р. Архыз	13 км	пешком
09.08	4	Дневка		пешком
10.08	5	Д.р. Архыз – д.р. Пхия – пер. Пхия (н/к, 2260 м) – пос. Пхия – д.р. Макера	15 км	пешком
11.08	6	Д.р. Макера – Подход под пер. Студенческий Адзапшский (1А, 2490)	13 км	пешком
12.08	7	Пер. Студенческий Адзапшский (1А, 2490)– д.р. Санчара – д.р. Блаба	11км	пешком
13.08	8	Д.р. Блаба – р. Бурная – подход под пер. Браконьеров (1А, 2890 м)	7 км	пешком
14.08	9	Пер. Браконьеров (1А, 2890 м) – д.р. Аманауз	8 км	пешком
15.08	10	Д.р. Аманауз – подход под пер. Орленок (1Б, 3000м)	9 км	пешком
16.08	11	Пер. Орленок (1Б, 3000м) – д.р. София – поляна Таулу – пос Архыз	9 км	пешком
17.08	12	Пос. Архыз –Лазаревская – Саратов		электричка поезд
Итого активным способом передвижения			120 км с коэфф	

2.4. Изменение маршрута и их причины.

Маршрут пройден с изменениями.

Группа воспользовалась графиком движения по запасному варианту. Изменения связаны со сложившейся обстановкой в районе путешествия. В 2016 году в связи с дождями реки стали очень полноводны (о чем все группы предупреждает спасательный отряд при выходе группы на маршрут). После пер. Студенческий (Адзапшский) сутки шел дождь, и было объявлено грозное предупреждение, реки стали еще более полноводны, а в горах – возможность схода лавин.

Кроме того, мы встретили пограничников, которые настоятельно потребовали не продолжать движение в район пер. Воронцова-Вельяминова. И

поскольку был спланирован и утвержден запасной вариант маршрута, и он соответствовал всем требованиям спортивной составляющей нашего мероприятия, мы решили продолжить поход по запасному варианту.

2.5. График движения:

Дата	День пути	Участок пути	Км/набор и сброс высоты	ЧХВ/выход/стоянка	Характер пути, определяющие препятствия	Метео условия
06.08 2016	1	Пос. Архыз – Лунная поляна – движение до места ночевки	1 км от 1719 м до 1791 м (72 м)	30 мин. выход 16:30 стоянка 17:00	грунтовая дорога	Переменная облачность, вечером сильный дождь, град $t = +9^{\circ}$
07.08. 2016	2	Поляна Лунная – под ход под пер. Федосеева (1А, 2880)	5,1 км от 1791 м до 2879 м (1088 м)	4 часа 30 мин. выход 7:30 стоянка 14:00	Грунтовая дорога	Переменная область, ясно, в 14:00 дождь, град $t +20^{\circ}+12^{\circ}$
08.08. 2016	3	Пер. Федосеева (1А, 2880) - траверс от пер. Федосеева (1А, 2880) до пер. Агур (1А, 2850) – пер. Мылгвал (1А, 2800) – подход под пер. Семнадцати (1Б, 2956)	6,2 км. от 2879 м до 3001 м; до 2611 м до 2675 м (набор - 186 м; сброс - 390 м)	3 часа 50 минут выход 8:00 стоянка 13:00	Подъем по склону, спуск скалы, травянистый склон $\approx 15^{\circ}$	Пасмурно, $t +16^{\circ}$

09.08. 2016	4	Пер. Семнадцати (1Б, 2956) – пер. Речепста (1А*, 2982) – д.р. Речепста– д.р. Архыз	13,3 км. от 2675 м до 3006 м до 2784 м до 2884 м до 1887 м (набор – 431 м, сброс – 1219 м)	5 часов 10 мин. выход 7:00 стоянка 18:00	Каменистый и травянистый склон, снежник и скально- осыпной склон. Спуск по скалам до 30 ⁰ , далее тропа	Ясно, к обеду – перемен ная облачнос ть t +18 ⁰
10.08. 2016	5	Д.р. Архыз	дневка	дневка	Удобное место – поляны, обустроенные для стоянок, ручей и река	Ясно, дождь, гроза, град, t +24 ⁰
11.08. 2016	6	Д.р. Архыз– д.р. Пхия – пер. Пхия (н/к, 2260м) – пос. Пхия – д.р. Макера	23,4 км. от 1887 м до 2227 м до 1300 м (набор – 340 м, сброс – 1073 м)	8 часов 30 мин. выход 7:40 стоянка 20:00	Грунтовая дорога, брод в районе пос. Пхия, движение по руслу р.Макера, движение по азимуту через труднопроходи мый лес до грунтовой дороги	Ясно, вторая половин а дня - пасмурн о t +22 ⁰
12.08. 2016	7	Д.р. Макера – подход под пер. Студенческий Адзапшский (1А, 2490)	12,7 км от 1300 м до 2074 м (774 м)	8 часов, 50 мин. выход 7:40 стоянка 18:30	Грунтовая дорога, движение без тропы, выбирая маршрут, на всем протяжении подъема – завалы, труднопроходи мый лес с низкорослым кустарником, травянистые склоны	ясно t +27 ⁰

13.08. 2016	8	Пер. Студенческий Адзапшский (1А, 2490)– д.р. Санчара	7,7 км от 2074 м до 2521 м до 1606 м (набор – 447 м, сброс – 915 м)	11 часов 10 мин. выход 6:40 стоянка 19:30	Подъем – тропа, травянистый склон, крупноосыпн ой каменистый склон, спуск травянистый склон, крутизна ≈ 30°, Спуск – без тропы, труднопроходи мый лес, скальные сбросы (движение по перилам), спуск по руслу ручья до тропы, по тропе – до балаганов	Ясно, вторая половин а дня – небольш ой дождь t +28 ⁰
14.08. 2016	9	Балаганы д.р.Санчара	дневка	дневка	Баня, пополнение продуктов, связь	пасмурн о, t +25 ⁰ ночью дождь, гроза
15.08. 2016	10	Д.р.Санчара – д.р. БЛаба – подход под пер. Браконьеров (1А, 2890 м)	20,4 км. от 1606 м до 1394 м до 2045 м (набор – 651 м, сброс – 212 м)	10 часов 35 минут Выход 6:40 Стоянка 19.50	Грунтовая дорога, брод р. Б.Лаба, тропа вдоль ручья	Перемен ная облачнос ть, t + 15 ⁰
16.08. 2016	11	Пер. Браконьеров (1А, 2890 м) – д.р. Аманауз	10 км от 2045 м до 2888 м до 2372 м до 2518 м до 1928 м (набор – 989 м,	9 часов 10 минут выход 6:40 стоянка 18:56	Маркированна я тропа, травянисто осыпной склон, спуск – сначала тропа, потом движение без	Ясно, вечером небольш ой дождь t +18 ⁰

			сброс – 1106 м)		тропы – травянистый склон, низкорослый кустарник до русла реки, далее движение вдоль русла реки, прижимы – переход вброд	
17.08. 2016	12	Д.р. Аманауз – подход под пер. Орленок (1Б, 3000м)	7,4 км от 1928 м до 1700 м до 2542 м (набор – 842 м, сброс – 228 м)	3 часа 50 минут выход 7:27 стоянка 17:45	Каменистый склон, движение вдоль берегу реки, переход вброд, по лесу – грунтовая дорога, переправа (разрушена) через р.Псыш, грунтовая дорога, движение без тропы – подход к перевалу, отличное места для ночевки	Ясно t +20 ⁰
18.08. 2016	13	Пер. Орленок (1Б, 3000м) – д.р. София – поляна Таулу – пос.Архыз	13,4 км от 2542 м до 3015 м до 1544 м (набор – 473 м, сброс – 1471 м)	6 часов 20 минут выход 12:00 стоянка 19:30	Травянистый склон, движение по каменистому кулуару, слабая тропа, спуск по маркированно й тропе, местами теряется. Грунтовая дорога до поляны	Перемен ная облачнос ть, утром дождь t +17 ⁰

19.08. 2016	14	Пос. Архыз – Лазаревское - Саратов			Микроавтобус, электричка, поезд	
Итого активным способом передвижения			132,72 км набор 6293 м	ходовое время 72 часа 25 минут общее время 13 дней		Средняя $t +18^{\circ}$

2.6. Техническое описание прохождения группой маршрута.

1 День. 06.08.2016

Невинномысск—пос. Архыз – поляна Лунная

В летний сезон билеты нужно брать заранее, за 45 дней (чтобы не ехать на боковой полке у туалета). От Невинномыска до поляны Лунная (район т\б «Романтик») добирались на микроавтобусе, который заказали через интернет примерно за 10 дней до начала маршрута, тем более что предложений много и можно поторговаться (телефоны указаны чуть выше). В 16:00 мы вышли из автобуса, в 16:30 начали движение в сторону перевала Федосеева на север по широкой грунтовой дороге к строящемуся подъемнику. Прошли лесозаготовки, сделали одну ходку 20-25 минут и остановились в небольшом лесочке на левом берегу ручья. Решили, что необходима акклиматизация, и потому дальше двигаться не следует. Тем более, погодные условия показывали ухудшение ситуации, действительно, мы лишь успели поставить лагерь, начался дождь с градом.

Отбой в 22:00.

Время 17:00 (из-за дождя).

Прошли 1 км,

Набрали 72 м,

Высота по навигатору 1791 м.

Координаты GPS N 43°33'65" E 041°07'54

06.08.2016. Лунная поляна



07.08.2016. Движение по грунтовой дороге



2 День. 07.08.2016

Лунная поляна – подход под перевал Федосеева (1А, 2880)

Подъем в 05:30. Выход в 7.30, начали

07.08.2016.

Заброшенный кош




подъем по грунтовой дороге в сторону строящегося подъемника.

Грунтовая дорога приводит к заброшенному кошу, чуть выше коша есть приемлемое место для ночлега. Время движения до коша 1 час. 30 мин. В 9.25 от коша мы двигались влево по тропе, которая идет вдоль склона.

07.08.2016.

Подъем на пер. Федосеева



Но эта тропа теряется, и мы приняли решение, что будем подниматься в лоб, в направлении пер. Федосеева по травянистому склону, выбирая место подъема. По опыту других групп, скажем, что более рационально сразу от коша идти вверх на хребет и по хребту двигаться

левее по ходу движения в сторону пер. Федосеева. Около 12.00 час. мы поднялись на полочку на уровне подхода к перевалу. Погода хорошая, солнечно и ясно. Но воды от коша и до пер. Федосеева практически нет. На высоте 2879м в непосредственной близости есть родничок. Время 14.00 час. До перевала осталось совсем немного, мы

07.08.2016.

Подъем на пер. Федосеева



07.08.2016. Пер. Федосеева



решили остаться на ночевку, причины: процесс акклиматизации, погодные условия (поднимался сильный ветер, пошли дождевые тучи). И действительно, через 30 мин. пошел дождь, а через 1 час – дождь с градом. Мы убедились в том, что приняли правильное решение: не продолжать движение на перевал.

Время в 14:00

Прошли 5,1 км,

Набрали 1088 м,

Высота по навигатору 2879м.

Координаты GPS N 43°33'49 E 041°10'10

3 День. 08.08.2016

Пер. Федосеева (1А, 2880) – Траверс от пер. Федосеева (1А, 2880) до пер. Агур (1А, 2850)-пер. Мылгвал (1А, 2800)-подход под пер. Семнадцати (1Б, 2956)

08.08.2016. Подъем на

седловину пер. Федосеева



08.08.2016. На пер. Федосеева



Подъем в 06:30. Выход в 08:00. Начинаем движение вдоль склона к перевалу Федосеева (1А, 2880). На пер. Федосеева ведет тропа, она серпантинном

поднимается на перевальную седловину. Подъем к перевалу несложный (плотный осыпной склон), поднялись за 40 минут. В 08:40 мы на перевале. Перевальная седловина широкая, установлен памятник путешественнику Федосееву.

08.08.2016. Вид с пер. Федосеева на пер. Агур



С пер. Федосеева слева виден пер. Агур (1А, 2850). В туре записка группы из г.Азова (Ростов-на-Дону) от 05.08.2016 г.

В начале спуска идем косым траверсом влево по мелкой морене в сторону перевала Агур (практически не сбрасывая по высоте). Проходим небольшой снежный участок и выходим на седловину пер. Агур Южный (1А,

2970м). Сняли записку городов Мариуполя и Донецка (от 07.08.2016 г.). Время движения до пер. Агур 25 минут. В 09:15 мы на перевале. Перевал представляет собой разрушенную скально-осыпную перемышку. С пер. Агур виден внизу пер. Мылгвал (1А, 2800).



08.08.2016. Пер. Агур

08.08.2016. Движение от пер. Агур к пер. Мылгвал



Спуск по средне осыпному некрутому склону (градусов 20-25) с участками снега (забираем правее) и вкраплениями крупных камней до выполаживания долины. Далее идем по травяному плато. Справа остается группа озер. Продолжаем движение по холмам между озерами. Одно озеро остается справа, а другое мы

обошли справа по тропе (против часовой стрелки). Далее идем, забирая левее, по травянистым пологим валам. Подперевальное озеро обходим против часовой стрелки по средней сыпуче с несколькими островками снега. Выходим на

08.08.2016. Пер.Мылгвал



08.08.2016. Спуск с пер.Мылгвал



седловину перевала Мылгвал (1А, 2800м). Сняли записку городов Мариуполя и Донецка (07.08.2016 г.). В 10:15 мы на перевале. Перевал Мылгвал – это достаточно широкая травяная седловина с вкраплениями осыпи, где при желании можно и палатки поставить, вода есть.

В этот день мы должны как можно ближе подойти к пер. Семнадцати Южный. Дальнейший наш путь к перевалу: спускаемся с перевала Мылгвал сначала по крупно осыпному, потом по травянистому склону, ориентируясь на озеро внизу, обходим озеро с правой стороны по ходу движения (против часовой стрелки). Далее идем по травянистому гребню над озером Кяфар, не забирая влево, к озеру не спускаемся, а продолжаем движение правее. Сначала идем по некрутому травянистому склону, слегка набирая высоту, переходим на осыпной участок заметного скального гребня, траверсируем его, и в районе группы крупных камней забираем вверх. Тропа еле просматривается. Далее идем по травянистому склону с вкраплениями средних камней и выходим на очередную травяную ступень долины. Пройдя метров 200, встаем на ночевку

08.08.2016. Движение к пер. Семнадцати Южный



перед самым озером на правом берегу ручья, вытекающего из озера. Путь от перевала Мылгвал до места ночевки на озере Лазурное занял часа два с половиной. Обедаем. Делаем разведку. Отдыхаем.

08.08.2016. Движение к пер. Семнадцати Южный

Время 13.00.
 Прошли 6,2 км,
 Набрали 186м
 Сбросили 390 м.
 Высота по навигатору 2675 м.
 Координаты GPS N 43°35'00 E 041°11'30

4 День. 09.08.2016

Пер. Семнадцати (1Б, 2956)-пер. Речепста (1А*, 2982)-д.р. Речепста

Подъем в 05:00, выход в 07:00. Переходим ручей по камням. Идем по еле различимой тропе по травянистому склону, огибая озеро против часовой стрелки. Проходим небольшой осыпной участок – перемычку между озером Лазурным и верхним небольшим озерцом, которое также огибаем против часовой стрелки. Делаем небольшой привал перед началом

09.08.2016. Путь подъема к пер. Семнадцати Южный



подъема. Подъем сначала по достаточно крутому (до 35 гр.) осыпному склону со скальными выступами, в верхней части склон травянисто-осыпной. Весь склон метров 150. Склон камнеопасен, движемся плотной группой. Преодолев этот участок подъема, выходим на участок небольшого

09.08.2016. Подъем к пер. Семнадцати Южный



косо́го траверса.

09.08.2016. Путь подъема к пер. Семнадцати Южный



Идем траверсом по некрутому (гр. 15) снежному склону с небольшими участками сыпухи, метров 120. Подходим к ключевому участку подъема на перевал. Это участок

скальных сбросов – участок сужения, как бы соединяющий «ступени» подхода на перевал. На участке сужения снег, оцениваем подъем. Принимаем решение: провешивать веревки. Сначала поднимается руководитель и организует точку страховки, перила и ВКС. Надеваем ИСС и осуществляем подъем по вертикальным перилам (длиной 35-40 м) с самостраховкой.



09.08.2016. Организация подъема к пер. Семнадцати Южный

Вся организация подъема заняла около 1 час. 30 мин.

Снег заканчивается, и мы выходим на небольшой скально-осыпной гребешок



Путь подъема к пер. Южный



правее «ключевого участка». Далее среднеосыпной некрутой склон и слегка наклонная полочка. Осыпной склон заканчивается небольшим снежником, и мы на седловине перевала Семнадцати Юж. (1Б, 3000м). Сняли записку группы из г. Москвы от 4.08.2016 г.

В 11:10 мы на перевале. Седловина перевала очень широкая скально-снежно-осыпная (можно поставить много палаток и топить снег). Спуск по пологому (гр. 20) осыпному склону со снежными участками к двум небольшим озерцам.

09.08.2016. На пер.
Семнадцати Южный



Далее забираем левее, движемся вдоль правого берега ручья, вытекающего из снежника, доходим по пологим травяным холмистым склонам до небольшого озерца под перевалом, время 11.45. Обедаем, народ просушивает вещи. Далее



09.08.2016. Спуск
Семнадцати Юж

спускаемся, ориентируясь слева внизу на озеро, проходим между озерами (любимся великолепными панорамными видами) и



начинаем подниматься на перевал Речепста (1А*, 2982).

09.08.2016.
Речепста

Пологий травяной склон, под самой седловиной перешел в мелко осыпной.

В 13:50 мы на перевале, сняли

09.08.2016. На пер. Речепста



записку группы туристов Центра «Чермушки» города Москвы от 08.08.2016 г., руководитель Бологова Г.А. Перевальная седловина широкая. В 14:00 начали спуск вниз по

травяному склону по четко выраженной тропе. Сначала шли косым траверсом вправо, ориентируясь на очень



09.08.2016. Спуск с пер. Речепста



примечательную скалу в виде профиля лица, постепенно тропа исчезла, и мы, пытаясь найти тропу, продолжили спуск.

Спуск

представляет собой травяной много и мелкоступенчатый склон. Далее пошли вниз вдоль правого берега высохшего ручья, вышли на тропу для выгона скота. Переходим на другую сторону ручья Архыз, и продолжили движение по тропе правого орограф. берега ручья Архыз (вниз по течению). Четкая хорошо выраженная тропа (идет вдоль склона, огибает выступ и через пастбища начинает спуск на линии начала леса).

Спуск до грунтовой дороги по тропе, которая идет серпантинном через лес. Вдоль грунтовой дороги есть хорошие места для стоянок: речка и ручей, выбираем удобное место для стоянки, разбиваем лагерь, отбой в 22:00.

Время 18.00

Прошли 13,3 км,

Набрали 431 м,

Сбросили 1219 м.

Высота по навигатору 1887 м.

Координаты GPS N 43°36'47 E 041°08'278'

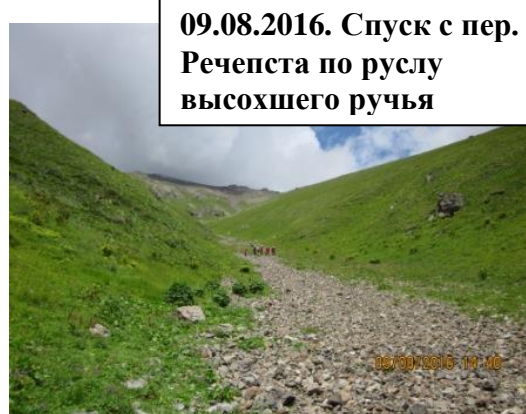
5 День. 10.08.2016

Дневка.

6 День. 11.08.2016

Д.р. Речепста - д.р. Архыз - д.р. Пхия – пер. Пхия (н/к, 2260 м) – пос.Пхия – д.р. Макера

Подъем в 06.00. Начинаем движение в 07.40. По грунтовой дороге двигаемся в сторону некатегорийного перевала Пхия и с.Пхия. Дорога понемногу набирает высоту и в 09.30 мы на пер. Пхия, где установлены



09.08.2016. Спуск с пер. Речепста по руслу высохшего ручья

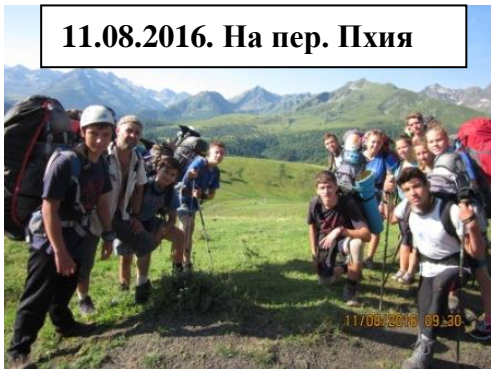


09-11.08.2016. Место стоянки в д. р. Архыз

11.08.2016. Движение по грунтовой дороге в сторону пос. Пхия



11.08.2016. На пер. Пхия



памятные сооружения Великой Отечественной войны – пушка, флаги и др. Дорога местами размыта, но определить ее направление легко: сначала идет по травянистому склону, потом через лес. Мы продолжаем

движение по этой дороге вдоль реки, переходим ручей по разрушенному мосту и продолжаем движение до поселка.



11.08.2016. Обед



Перед самым поселком есть хорошее место для обеда (при необходимости – для ночлега). Время – 15.00.

Обедаем. Видим мост через реку (дорога уходит влево), но посчитали, что нужно зайти в село. Как потом нам сказали местные жители, этот мост выводил на дорогу по другой стороне реки. В 17.00 мы были в пос. Пхия. Есть магазин,

но ассортимент очень скудный: можно купить только самое необходимое (мыло, печенье, конфеты, консервы, хлеба не было). Сделали звонок домой по местному телефону, карточку дали местные жители. Сотовой связи нет. У местных жителей спросили дорогу: идет вниз до конца села, в районе кладбища переходим р. Б.Лаба вброд. Продолжили движение по навигатору в направлении р. Макара, т.к. дорога на другом берегу размыта. Дошли до впадения р. Макара в р. Б.Лаба, но дороги не нашли.

11.08.2016. Разрушенный мост

11.08.2016. Брод у с. Пхия. Р. Б.Лаба



11.08.2016. Движение через труднопроходимый лес



Далее продолжили движение вдоль реки Макара вверх по течению по левому орограф. берегу. Дорогу нам найти не удалось и, полагаясь на навигатор, взяли направление к дороге, которая идет по правому орограф. берегу р. Макара, и двигались примерно 400 м через труднопроходимый лес (кустарник, завалы) пока не вышли на лесовозную дорогу. Прошли по дороге еще 2 км и встали на ночлег. Вдоль дороги есть хорошие места для стоянок, ручьи, хотя удобного подхода к реке нет.

Время 20.00
Прошли 23,4 км,

Набрали 340 м,
Сбросили 1073 м.
Высота по навигатору 1300 м.
Координаты GPS N 43°34'70 E 041°06'156'

7 День. 12.08.2016

Д.р. Макера – подход под пер. Студенческий Адзапшский (1А, 2490)

Подъем в 06.00. Выход в 07.40. Движение по лесовозной дороге, из-за



12.08.2016. Движение лесовозной дороге

большого числа дождей – огромные лужи, грязь, в которой просто можно утонуть, поэтому много времени потратили на то, что обходили такие препятствия. Река Макера разлилась, много бродов, хотя и несложные для перехода. Двигаемся в долине р. Макера, следим по навигатору заход в долину перевала Студенческий.

По отчетам других групп, пер. Студенческий не посещался уже более 10 лет. Воспринимаем как первопрохождение. В 13.00 – справа погранзаезда, заброшенная, как потом мы увидели. Пограничников не было давно (года три). Обедаем. И продолжаем движение по



грунтовой дороге. Ищем заход в долину перевала.



12.08.2016. Брод р. Макера

12.08.2016. Подъем под пер. Студенческий Адзапшский

Тропы не
нашли и
начали
движение

сначала через лес (огромные стволы поваленных деревьев, преодолеть которые очень трудно), потом вдоль сухого ручья (по правому орограф. берегу). Движение местами не просто затруднено, а просто невозможно без самостраховки с помощью палок, ледоруба или взаимопомощи внутри группы: низкорослый лес, труднопроходимый, травянистый крутой склон, высокое разнотравье и др. препятствия. Вода есть не на всех участках, особенно сложно в начале подъема. При выходе выше границ леса – хороший ручей. Время подъема – 4 часа.



Этот подъем забрал у нас большое количество сил. Решили, что находимся в цирке перевала и встали на ночевку (да и времени уже было много). Время 18.30. Отправили двух участников на разведку. Результат: тропа есть,

ведет к перевалу. Возвращение с разведки показало, что с перевала идет тропа с низу по левому орограф. берегу долины.

Время 18.30.

Прошли 12,7 км,

Сбросили 774 м,

Высота по навигатору 2074 м.

Координаты GPS N 43°34'57 E 040°53'95

8 День. 13.08.2016

Перевал Студенческий Адзапшский (1А, 2490) – д.р.Адзапш – д.р.Санчара

Подъем в 5.00. Выход в 6.40. Начали движение на перевал по тропе, двигаемся вправо вдоль левого (ор.) берега ручья, стекающего с перевалов. Подъем идет по травянистым склонам, далее выходим чуть левее на скальный осыпной склон. Выходим, как нам кажется, на

13.08.2016. Путь подъема на пер. Студенческий Адзапшский




перевальную седловину, но записки нет (хотя и пытались разобрать три тура). Определяем по навигатору координаты, сверяем с картой – все говорит о том, что мы на перевале.

13.08.2016. Подъем на пер. Студенческий Адзапшский



13.08.2016. На пер. Студенческий Адзапшский



Фотографируемся в 10.00.

И начинаем спуск в 10.30. Спуск по травянистому склону (очень крутой), внизу ЯВНО



13.08.2016. Спуск с пер. Студенческий Адзапшский



просматривается долина р. Адзапш. Идем по правому орограф. берегу. В результате движения по еле заметной тропе, доходим до кромки леса, где тропа пропадает. Некоторое время пытаемся найти тропу – безрезультатно, попадаем на скалы. Принимаем решение все же спускаться здесь: уходим левее на русло ручья, на опасных участках наводим перила



13.08.2016. Спуск с пер. Студенческий Адзапшский по правому орограф. борту долины

для спуска (понадобилось 3 нитки по 50 м). Организуем точку



13.08.2016. Спуск с пер. Студенческий Адзапшский: организация перил.

опоры, перила с ВКС.



Спускаемся очень медленно. В самом низу – движение сначала по руслу ручья, потом через труднопроходимый низкорослый кустарник до дороги. Время 18.30. По дороге вниз – до балаганов 1 час движения. Останавливаемся на



13.08.2016. Спуск с пер. Студенческий Адзапшский: движение вдоль русла ручья до балаганов



Время 19.30. Прошли 7,7 км, Набрали 447 м, Сбросили 915 м

Высота по навигатору 1606 м.
Координаты GPS N 43°30'45 E 040°53'44

**9 День. 14.08.2016
Д.р.Санчара.
Вынужденная дневка.**

Утром дождь идет просто стеной. Решили переждать, надеялись, что перестанет, и мы сможем продвинуться хоть немного по нашему маршруту. Но дождь то затихал, то снова усиливался и переходил в грозу. Решили, что идти в таких условиях небезопасно, т.к. знали, что нам предстоит переходить реку вброд (Б.Лаба). Поэтому использовали этот день для отдыха и восстановления сил, тем более, что находились в таком месте, где можно организовать хорошее питание и баню.

10 День. 15.08.2016

Д.р.Санчара – д.р.Б.Лаба – подход под пер. Браконьеров (1А, 2890 м)

Подъем в 5.00. Выход в 6.40. Двигаемся по грунтовой дороге вниз вдоль р.Санчара до слияния с р.Б.Лаба. Проходим пограничный контроль.



15.08.2016. Место слияния р. Санчара и Б.Лаба (заброшенный погранпост)

15.08.2016. Подвесной мост на р. Санчара и грунтовая дорога по левому орограф. берегу Б.Лаба



Не доходя до самого слияния (заброшенный погранпост), есть подвесной мостик через р. Санчара, а далее по другой стороне берега надо идти в сторону р. Б.Лаба. Вдоль реки идет

грунтовая дорога, направляемся по ней по левому орограф. берегу.



15.08.2016. Броды через р. Б.Лаба



В 2016 г. – много воды, реки в Архызе все полноводные, о чем предупреждают и пограничники, и КСС, и КСО. Несколько раз переходим реку вброд, выбирая места, где река разливается широко. Наиболее сложное место – у самого поста пограничников. Скорость течения высокая, выбрали место, где река наиболее разливается, переходим реку методом «стенка». Пока обследовали русло реки в поисках более безопасного брода, выяснили, что можно достаточно безопасно перейти реку выше автомобильного брода, правда для этого придется небольшой участок леса пробираться через заросли. Время 13.40.

Встреча у поста пограничников – долгая: перекус, проверка документов, обсуждение дальнейшего пути. Здесь мы получили информацию о том, что продолжать маршрут в сторону перевала Воронцова-Вельяминова опасно: движение без тропы, наивысшая активность ядовитых растений, сложная обстановка на леднике из-за большого количества дождей. Настоятельно требовали изменить маршрут, т.к. с детской группой это еще более опасно.

Когда узнали, что такое изменение для нас возможно по спортивным параметрам, то объяснили дорогу на пер. Браконьеров.

В 14.45 начали движение вдоль р.Бурная по левому орограф. берегу по тропе. После крутого подъема выше границы леса по мостику переходим на противоположный берег и на сколько возможно дальше пытаемся приблизиться к перевалу. Есть места для стоянок, лежат настилы для военных палаток. Вечером разожгли костерок из оставшихся бревен.



15.08.2016. Подъем к пер. Браконьеров

Время 19.50.

Прошли 20,4 км,

Набрали 615м, сбросили 212 м.

Высота по навигатору 2045 м.

Координаты GPS N 43°29'32 E 040°56'85

11 День. 16.08.2016

Пер. Браконьеров (1А, 2890 м) – д.р. Аманауз

Подъем в 05.00. Выход в 06.40.

Начинаем движение к перевалу по тропе, движение по заливным лугам до скального



выступа. Далее обходим выступ справа по правому орограф. берегу ручья. Подъем по осыпному склону.



16.08.2016. Подъем к пер. Браконьеров

16.08.2016. Путь подъема к пер. Браконьеров



Уже потом увидели, что лучше перейти на другой берег ручья и двигаться левым орограф. берегом. Выходим в висячую долину, и перевал прямо перед нами. Справа просматриваются подходы на перевал Воронцова-Вельяминова. Двигаемся без тропы по травянисто-камне-осыпному склону до седловины перевала. Седловина широкая.



С перевала Браконьеров (название это закрепилось с тех времен, когда со стороны Большой Лабы через «потайной» перевал в ущелье Аманауз проникали браконьеры, охотившиеся на туров и медведей) открывается прекрасная картина особенно (как говорят знатоки) красивого Архыза:

«В небо вонзаются острые гребни, над всем доминирует Пшиш. Со скальных круч свисают ледники, снежники и ленточки водопадов. Безмолвный огромный мир. Не поднявшись сюда, не узнаешь о существовании такого Архыза. Виды, которые разворачиваются с перевала, относятся к самым ярким картинам

16.08.2016. Вид на пер. Воронцова-Вельяминова



16.08.2016. Пер. Браконьеров



Архызского высокогорья.»

В 12.46 мы на перевале, фотографируемся, сняли записку группы из Костромской области (федерация туризма) г. Нерехта, от 15.08.2016 г.

Спуск по отмеченной тропе «туриками», но она доходит только до озера и теряется. Мы продолжили путь вниз, забирая влево, но как оказалось потом, взяли левее недостаточно, надо



16. Спуск с перевала Браконьеров



было перевалить через небольшой отрог (но это только наше предположение, т.к. есть очень нечеткие описания в отчетах других групп). Мы продолжили путь

вниз по травянистому склону, дошли до границы леса и, пройдя труднопроходимый низкорослый лесной кустарник, вышли к реке Аманауз, но выше предполагаемого места примерно на 2 км. Продолжили движение по правому орограф. берегу р. Аманауз, пришлось несколько раз перейти вброд то на правый, то на левый берег, т.к. тропы нет,



16.08.2016. Спуск с перевала Браконьеров, Аманауз



прижимы не давали возможности двигаться по одной стороне.

Время уже было много (18.00 час.), необходимо было искать место для ночлега. Это было сделать не так легко: вероятность дождя велика, поэтому выбрали высокий берег, относительно ровный. Большой плюс – достаточное количество дров. Костер помог нам согреться и восстановить силы.

Время 18.56.

Прошли 10,0 км,

Набрали 989 м, сбросили 1106 м

Высота по навигатору 1928 м.

Координаты GPS N 43°27'56 E 041°04'16

12 День. 17.08.2016

Д.р. Аманауз – подход под пер. Орленок (1Б, 3000м)



17.08.2016.
Разрушенный мост
через р. Псыш

Подъём в 6.00. Выход в 7.27.
Мы продолжили движение по правому орограф. берегу реки Аманауз, местами встречаются знаки тропы (оставленные вещи, веревочки-пометки).



Вышли к широкому броду (река разливаётся на несколько рукавов), чуть ниже – место слияния р. Аманауз и р. Псыш. Перешли реку Аманауз вброд, а на левом орограф. берегу начинается тропа, которая ниже переходит в грунтовую дорогу. Дошли до переправы через р.Псыш (11.35), которая давно уже разрушена (старый подвесной мост), но по ней можно простым лазанием переправиться на правый



орограф. берег р. Псыш. Переправа, обед и в 13.00 продолжаем движение вверх вдоль реки, по правому орограф.берегу идет грунтовая дорога, проходим по ней домики лесозаготовителей и продолжаем движение по тропе.

17.08.2016. Подход к пер. Орленок



Но тропа теряется. Решили начать подъем под перевал по склону, ориентируясь по навигатору, местами встречаются участки тропы. Подъем крутой, но завалов почти нет.

В 17.00 мы вышли за границу леса и увидели тропу, она идет

несколько дальше (мы просто до нее не дошли). Есть удобные места для стоянок, но мы продолжили подъем, т.к. хотели поближе подойти к перевалу, погода хорошая. Еще две ходки и мы остановились на хорошей ровной полочке. Спустился туман, начал моросить дождь. Время 17.45.

Прошли 7,4 км,
 Набрали 842 м, сбросили 228 м,
 Высота по навигатору 2542 м.
 Координаты GPS N 43°26'06 E 041°08'91



17.08.2016. Подход к пер. Орленок – граница леса

13 День. 18.08.2016


Пер. Орленок (1Б, 3000м) – поляна Таулу пос. Архыз

Подъём в 9.00. Моросит дождь. Небольшой туман. Начали собирать вещи, надеясь на то, что погода наладится. Так и вышло. Выход в 12.00.



18.08.2016. Путь движения к пер. Орленок

Мы начали движение на перевал – перешли ручей, встали на тропу. Поднимаемся по тропе вверх, и открывается вид на перевал (к этому времени туман совсем рассеялся, дождь перестал, хотя небо пасмурное). Подходим ближе к перевалу, оцениваем обстановку – насколько сложным будет прохождение. По описаниям других групп и нашим предположениям, мы готовились наводить перила. Пока начали подъем простым лазанием, т.к. скальные выступы давали возможность спокойно подниматься (удобные и довольно широкие ступени).



18.08.2016. Движение по кулуару

Далее подъем по кулуару к седловине перевала. Кулуар очень узкий, в целом несложный, скально-осыпной. Идем справа по травянисто-скальным полочкам. Иногда и по дну кулуара, по очень живой мелкой и средней осыпи. Камнеопасно, движение в касках плотной группой или серпантинами. На трех участках лазание – в обход скальных пробок в узкой щели кулуара, а в одном месте и проход пробки «в лоб», довольно трудно.



Седловина перевала неширокая, осыпная.

В 15.00 на перевале Орленок. Сняли записку группы экстремальных видов спорта «Горизонт» из Запорожья (Украина) от 16.08.2016 г., руководители – Дуков В.Д., Рякина Н.В.



18.08.2016. На пер. Орленок



18.08.2016. Спуск с пер. Орленок

Спускаемся с перевала по снежнику средней крутизны, затем по осыпям к выполаживанию. На выполаживании воды нет, зато отличные травянистые площадки.

Спускаемся из верхний балки



Орленок в долину Софии. Сначала идем по пологим травянисто-осыпным склонам верхнего цирка. Через 30 минут выходим к сужению долины –



слева по ходу пояс крутых бараньих лбов, справа – скалы массива Караджаш. Идем по крупной осыпи справа от снежника на дне широкой ложбины между скалами. Это единственный проход из верхнего цирка в низовья долины. Ложбина выводит на огромный травянисто-

18.08.2016. Спуск с пер. Орленок

осыпной цирк.

Место опасное – камнепад, много живых камней. Спуск трудоемкий. Тропа не явно, но просматривается. Обходим завал из



крупных глыб слева траверсом травянистого склона. По левой стороне долины (орограф.) видно тропу, продолжаем движение по ней. Тропа приводит к кошу у двух мелких теплых озер. Вода в озерах застойная, пить

нельзя. Зато неподалеку из соснового леса, растущего на крупноглыбовой осыпи, вытекает потрясающе чистая речка – она фильтруется не менее, чем километром грунта и морены. Есть места для палаток.



18.08.2016. Выход к поляне Таулу

лесовозные дороги на орограф. левом борту долины София.

Идти по дорогам не нужно. Тропа маркирована краской на деревьях и выводит к бревенчатому мосту через р. София в верхней части поляны Таулу.

Время 19.30.

На поляне Таулу множество автомобильных туристов, приехавших подышать горным воздухом, сходить в радиалки в высокогорье, например, к озерам у коша в балке Орленок.

Здесь же договариваемся о переезде – микроавтобус до Майкопа, далее электричками до Таупсе и до Катковой Щели, где нам можно уже будет отдохнуть и восстановить силы.

Активная часть похода завершена.

Время 19.30.

Прошли 13,4 км,

Набрали 473 м, сбросили 1471 м

Высота по навигатору 1544 м.

Координаты GPS N 43°32'27 E 041°14'55

В районе коша тропа поворачивает в сторону соснового леса на левом борту долины, обходит устьевую ступень с водопадом крутыми серпантинами, немного идет вдоль реки, затем удаляется от нее (река в каньоне) и выводит на



2.7. Потенциально опасные участки (препятствия, явления) на маршруте

Перевалы

Пер. Федосеева

Категория трудности

по классификатору 1А (осенью 1А*)

по каталогу перевалов ТК «Вестра» 1А

по факту прохождения 1А

Высота

по классификатору 2880

по каталогу перевалов ТК «Вестра» 2987

по GPS 2981

Координаты по GPS N43 35.265 E41 11.177

Характер осыпной

Ориентация север – юг

Номер в классификаторе 4.1.9

Расположение Хребет Абишира-Ахуба

Соединяет р. Архыз (р. Псыш) - р. Кяфар-Агур (р.Кяфар)

Необходимое снаряжение: каски

Пер. Агур

Категория трудности

по классификатору 1А

по каталогу перевалов ТК «Вестра» 1А

по факту прохождения 1А

Высота

по классификатору 2850

по каталогу перевалов ТК «Вестра» 2850

по GPS 2835

Координаты по GPS N43 35.397 E41 11.128

Характер осыпной

Ориентация запад - восток

Номер в классификаторе 4.2.6

Расположение Северный отрог хребта Абишира-Ахуба

Соединяет р. З. Агур – р. Ю. Агур

Необходимое снаряжение: каски, треккинговые палки

Пер. Мылгвал

Категория трудности

по классификатору 1А

по каталогу перевалов ТК «Вестра» 1А

по факту прохождения 1А

Высота

по классификатору 2800

по каталогу перевалов ТК «Вестра» 2848

по GPS 2839

Координаты по GPS N43 35.886 E41 10.326

Характер скально-осыпной
Ориентация запад - восток
Номер в классификаторе 4.2.5
Расположение Северный отрог хребта Абишира-Ахуба
Соединяет р. З. Агур – оз. Кяфар
Необходимое снаряжение: каски

Пер. Семнадцати Южн.

Категория трудности
по классификатору -
по каталогу перевалов ТК «Вестра» 1Б
по факту прохождения 1Б
Высота
по каталогу перевалов ТК «Вестра» 3014
по GPS 3005
Координаты по GPS N43 36.572 E41 07.425
Характер снежно-осыпной
Ориентация запад - восток
Расположение Северный отрог хребта Абишира-Ахуба
Соединяет р. Кызылчук (левый исток р. Кяфар) - р. Кяфар
Необходимое снаряжение: каски, ледорубы, при малом количестве снега – ИСС
и веревки

Пер. Речепста

Категория трудности
по классификатору 1А (осенью 1А*)
по каталогу перевалов ТК «Вестра» 1А
по факту прохождения 1А
Высота
по классификатору 3000
по каталогу перевалов ТК «Вестра» 3000
по GPS 2998
Координаты по GPS N43 36.918 E41 06.148
Характер осыпной
Ориентация север-юг
Номер в классификаторе 4.1.8
Расположение Хребет Абишира-Ахуба
Соединяет р. Кызылчук – р. Речепста
Необходимое снаряжение: треккинговые палки

Пер. Студенческий Адзапшский

Категория трудности
по классификатору 1А
по факту прохождения 1А
Высота
по классификатору 2490
по каталогу перевалов ТК «Вестра» 2490

по GPS 2490
Координаты по GPS N43 29.707 E040 53.753
Характер скально-осыпной
Ориентация запад-восток
Номер в классификаторе
Расположение Адзапшский хребет
Соединяет р. Макара – р. Адзапш – р. Санчара
Необходимое снаряжение: каски, веревки, ИСС

Пер. Браконьеров

Категория трудности
по классификатору 1А
по факту прохождения 1А
Высота
по классификатору 2890
по каталогу перевалов ТК «Вестра» 2890
по GPS 2890
Координаты по GPS N43 26.163 E041 06.749
Характер скально-осыпной
Ориентация запад-восток
Номер в классификаторе – 3.2.5.
Расположен в хребте Аркасара
Соединяет долины рек Дукка и Большая Лаба. Прямого спуска к Большой Лабе нет, тропа спускается к ее притоку - реке Бурной.
Необходимое снаряжение: каски, треккинговые палки

Пер. Орленок

Категория трудности
по классификатору 1Б
по каталогу перевалов ТК «Вестра»
по факту прохождения 1Б
Высота
по классификатору 3000
по каталогу перевалов ТК «Вестра» 3000
по GPS 3039
Координаты по GPS
Характер снежно-осыпной
Ориентация север-юг
Номер в классификаторе 3.4.1
Расположение Софийский хребет
Соединяет р. Орленок (р.София) – р. Псыш
Необходимое снаряжение: ИСС, треккинговые палки, веревка

Броды

р. Б.Лаба –
рекомендуемое время переправы – до обеда,
вечером – много воды,

сначала – разведка,
метод прохождения – «стенка»
необходимое снаряжение: теккинг-палки.
Ширина брода – 20 м, глубина – 0,5 м
Скорость течения – 2 м/с (прим)

р. Пхия, р. Аманауз

рекомендуемое время переправы – до обеда,
вечером – много воды,
сначала – разведка,
метод прохождения – «стенка»
необходимое снаряжение: теккинг-палки.
Ширина брода – 10 – 20 м, глубина – 0,3 – 0,5 м
Скорость течения – 2 м/с (прим)

р. Псыш – по разрушенному мосту

Движение через труднопроходимый лес – 2 дня, движение без тропы.

2.8. Перечень наиболее интересных природных, исторических и др. объектов (занятий) на маршруте

Туристские возможности района разнообразны: туризм экскурсионный – большое число экскурсионных объектов, связанных с минеральными источниками, заповедные места; туризм самодеятельный. Составление маршрутов возможно от самых простых до самых сложных.

Для новичков Кавказ удобен доступностью, большие возможности для организации забросок и покупки продуктов. Хорошая возможность организации аварийных выходов с маршрута, близость ПСС обеспечивает дополнительную безопасность. В тоже время походы в этом районе позволяют увидеть целый букет легендарных и красивых вершин (особенно Софийское седло, Имеретинские озера, Кяфарские и др.)

Много интересных памятников, посвященных освоению Кавказа.

Район интересен для разнообразной краеведческой работы. На маршруте можно проводить исследовательско-познавательные работы, связанные с изучением природы: Софийские водопады и Софийское седло, аланское городище и озеро любви, дольмены и экскурсии на горячие источники в горах и др. Возможны так же этнографические исследования, изучение топонимики. Заслуживают внимания кислые источники на р Ачы-Суу (стоят балаганы).

2.9. Дополнительные сведения о походе: географическая и климатическая характеристика района похода и связанные с ними особенности действия туристов (при наличии у группы малоизвестных данных, в случае первопрохождения или по требованию МКК) перечень специального и особенности общественного и личного снаряжения, характеристика средств передвижения и другая характерная для данного вида туризма полезная информация

Для спортивного туризма этот район не является новым. Для наших спортсменов – первое посещение Архыза.

Вряд ли имеет смысл характеризовать физико-географические условия Западного Кавказа – район исследован вдоль и поперек, тонны литературы посвящены его геологическому строению, климату, снежному покрову, растительному и животному миру и т.д. и т. п. Поэтому остановимся лишь на отдельных вопросах, непосредственно связанных с нашим походом. Западный Кавказ, несомненно, является самым освоенным горным районом в России. Наиболее дешевый регион по затратам на подъезд, с хорошо развитой транспортной сетью. Найти недорогой автотранспорт для подъезда к точке старта несложно.

Пропуск надо оформлять дома, за месяц. Для жителей России – это несложно (все можно сделать по электронной почте). Надо написать официальное письмо на имя начальника погранотряда, указать список группы с паспортными данными и пропиской. Приложить электронные копии паспорта с 2015 года: 1 экземпляр посылаем по электронной почте, получаем подтверждение. Еще 2 экземпляра с печатями привозим с собой непосредственно на маршрут. Перерыв на обед с 11.00 до 12.00 час. В письме необходимо указать, где вы будете получать пропуск (населенный пункт). Турбазы и альплагеря исправно работают, отдыхающих много.

Приобрести продукты питания можно реально только в пос.Архыз, Пхия, балаганы на р. Саламандра. В т\б «Романтик» можно оставить заброску.

К популярным перевалам тропы в хорошем состоянии, но некоторые перевалы проходятся один-два раза в год или в 10 лет (чем дальше от Архыза и ближе к границе – проходимость перевалов значительно снижается, тропы не просто слабые, их нет).

Август считается хорошим временем для походов с точки зрения погодных условий, вызревания ягод, грибов. Хотя не везде их можно собирать. Нам, в принципе, повезло: погода стояла достаточно хорошая. Хотя за 12 дней дождь был достаточно часто: в первые дни каждый день во второй половине дня (как и положено в горах). Один день погоде все-таки удалось повлиять на прохождение маршрута – дождь с грозой (балаганы на р. Санчара). Большое количество осадков сделали сложнее переправы через реки: броды опасны, поэтому везде для переправы сначала – тщательная разведка, а потом уже использовали метод «стенка».

Специальное снаряжения и особенности общественного и личного снаряжения:

Групповое		Личное	
наименование	количество	наименование	количество
Веревка основная	2 шт. по 40 м	ИСС	1
GPS навигатор	1 шт.	Карабины	по 3
Расходные петли	6 шт.	Прусик	1
		Каска	1
		Ледоруб	1
		Кошки	1

Весовые характеристики груза, взятого на маршрут:

Наименование	На 1 человека (кг)	На группу в 13 (тринадцать) человек (кг)
Продукты (всего/в день)	56,0/0,5	60
Групповое снаряжение	4,0	48
Личное снаряжение	7,0	84
ВСЕГО:	16,6	192

Максимальная нагрузка на одного мужчину 20 кг, женщину 18 кг.

2.10. Стоимость проживания, питания, снаряжения, средств передвижения

Транспортные расходы:

Железная дорога и автотранспорт:

Проезд от Саратова до Невинномысска и от Лазаревской до Саратова – 3000 руб. на человека (с учетом до 18 лет – 900 руб., старше 18 лет – 1800 руб.)

Проезд на автобусе Невинномысск – Архыз – 10000 руб. за группу,
Архыз – Майкоп – 12000 руб.

Проезд на электричках Майкоп – Туапсе, Туапсе – Катковская Щель – 350 руб за человека.

Закупка продуктов:

Витамины – 2000 руб.

Перекус (курага, изюм, орехи и мед) – 3000 руб.

Покупка продуктов – 34000 руб.

Газ – 2650 рублей

Медицинская аптечка – 2000 рублей

Общая сумма финансовых затрат – 148500 рубля на группу в 13 человек (11423 руб. на одного человека).

2.11. Итоги, выводы и рекомендации по прохождению маршрута

Запланированный маршрут пройден согласно плана, без происшествий, категоричность похода сохранена полностью.

Выводы:

1. Поход пройден всей группой безаварийно. По запасному маршруту, утвержденному МКК.
2. Пройдено 9 перевалов: пер. Федосеева (1А, 2880), пер. Агур (1А, 2850), пер. Мылгвал (1А, 2800), пер. Семнадцати (1Б, 2956), пер. Речепста (1А*, 2982), пер. Пхия (н/к, 2260м), пер. Студенческий Адзапшский (1А, 2490), пер. Браконьеров (1А, 2890 м), пер. Орленок (1Б, 3000м).
3. Уровень физической и технической подготовки участников может быть оценен как хороший для горных походов второй категории сложности. Участники получили опыт движения по травянистым, осыпным и, в меньшей степени, снежным склонам и несложным скальным участкам. Перевалы Студенческий Адзапшский и Семнадцати Южный потребовал от участников навыков работы с веревкой (движение по перилам). При

переправе через реки – движение по разрушенному мосту и бревнам, техника прохождения бродов.

4. Во время похода сделано много фотографий, посвященных природе и достопримечательностям Западного Кавказа.

Рекомендации:

- более основательно планировать маршрут, выбирать для первых походов известные проверенные перевалы;
- планировать дополнительные дневки для отдыха, предусмотреть случаи отставания от графика маршрута (учитывать погодные условия);
- обязательно регистрироваться в МЧС (в г. Черкесске это можно сделать одновременно с оформлением пропуска в пограничную зону);
- чтобы ускорить прохождение КПП, надо с собой иметь 3 экземпляра списка группы со всеми данными (паспорт с пропиской, маршрутная книжка, приказ);
- брать на маршрут газовое оборудование, которое использовать для приготовления горячей пищи в местах, где нет дров, а также для завтрака и обеда, с целью экономии времени;
- выходить на маршрут не позднее 7-00, а в перевальные дни в 6.00.